








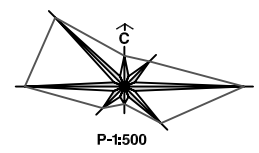
**ПЛАН ДЕТАЉНЕ РЕГУЛАЦИЈЕ  
ТУРИСТИЧКОГ КОМПЛЕКСА  
У ВИКЕНД ЗОНИ У СТАРОМ СЛАНКАМЕНУ  
(КАТАСТАРСКЕ ПАРЦЕЛЕ БР. 637, 638 И 639/1 КО СТАРИ СЛАНКАМЕН)**

**ПЛАН РЕГУЛАЦИЈЕ ПОВРШИНА ЈАВНЕ НАМЕНЕ**

-  ПОВРШИНЕ ЈАВНЕ НАМЕНЕ
-  ПОВРШИНА ОСТАЛЕ НАМЕНЕ
-  РЕГУЛАЦИОНА ЛИНИЈА ПО ПОСТОЈЕЋОЈ ГРАНИЦИ ПАРЦЕЛЕ
-  ПЛАНИРАНА РЕГУЛАЦИОНА ЛИНИЈА
-  ОБАВЕЗНО ОБЈЕДИЊАЊЕ ПАРЦЕЛА
-  ГРАНИЦА КОМПЛЕКСА
-  ГРАНИЦА ОБУХВАТА ПЛАНА

КООРДИНАТЕ ОСОВИНСКИХ ТИЧАКА

Бод	Y	X
1	7440620.59	5001268.27
2	7440620.17	5001221.31
3	7440627.10	5001140.41
4	7440632.28	5001121.65
5	7440726.12	5001172.12
6	7440745.33	5001174.16
7	7440638.55	5001179.51
8	7440642.40	5001134.53
9	7440645.51	5001126.16



Јавно предузеће	Завод за урбанизам		
<b>"УРБАНИЗАМ"</b>			
НОВИ САД, Булевар цара Лазара 3/III			
ИНВЕСТИТОР	ПРОЈЕКТОРАНСКО-СТРОЈАРСКИ БУРО		
ЗАДАТАК	ПЛАН ДЕТАЉНЕ РЕГУЛАЦИЈЕ ТУРИСТИЧКОГ КОМПЛЕКСА У ВИКЕНД ЗОНИ У СТАРОМ СЛАНКАМЕНУ		
САДРЖАЈ	ПЛАН РЕГУЛАЦИЈЕ ПОВРШИНА ЈАВНЕ НАМЕНЕ		
ПРОЈЕКАТОР	М.ВУКАЉЕВИЋ, дип.инж.арх.лек.		
СТАРШИ ПРОЈЕКАТОР	П.С.ВИЋИЋ, дип.инж.арх.лек.		
СЕРВИСНИ ИНЖИЊЕР	М.МАКСИМОВИЋ, ПРОЈЕКТОР, дип.инж.арх.лек.		
ПРОЈЕКАТОР	Д.ДОЂИЋ, инж.информационе технологије		
ДИРЕКТОР	Г.ВИЋИЋ, дип.инж.арх.лек.		
2.4.9/09	РАЗМЕР: P-1:500	ДАТУМ: 01/2010	ЛИСТ: 4